

KOORDINATE LOMNIH TOČAKA KONCESIJE:







HTRS96/TM

Koncesija parkirališta:  
Zgrada terminala - Zona A  
10 400692.56 4884447.67  
11 400757.84 4884359.72  
12 400749.52 4884353.62  
13 400748.65 4884352.51  
14 400749.04 4884351.16  
15 400752.32 4884346.76  
16 400734.93 4884333.90  
17 400731.72 4884338.25  
18 400730.87 4884336.92  
19 400731.22 4884335.37  
20 400737.36 4884327.13  
21 400732.14 4884323.24  
22 400663.28 4884415.91  
23 400661.85 4884419.51  
24 400661.78 4884423.38  
25 400663.43 4884433.94  
26 400672.30 4884432.55

Koncesija parkirališta:  
lučki kontrolni centar - Zona B  
27 400684.45 4884548.32  
28 400706.13 4884564.46  
29 400707.99 4884565.83  
30 400709.63 4884566.33  
31 400711.29 4884565.86  
32 400742.57 4884523.11  
33 400743.06 4884519.25  
34 400741.17 4884515.85  
35 400699.05 4884484.67  
36 400695.31 4884484.01  
37 400691.74 4884485.30  
38 400685.20 4884493.98  
39 400710.64 4884512.94

Koncesija parkirališta:  
Preko ceste - Zona C  
1 400753.13 4884564.43  
2 400767.79 4884576.16  
3 400776.85 4884573.96  
4 400807.13 4884566.74  
5 400833.63 4884529.99  
6 400845.59 4884520.27  
7 400836.18 4884513.35  
8 400839.39 4884508.99  
9 400809.00 4884486.46

LEGENDA:

-  Postojeće stanje (situacija)
-  Granica katastarske čestice
-  Koncesija parkirališta: Zgrada terminala - Zona A  
Površina koncesije = 4921 m2  
Dio k.č. 10806/6
-  Koncesija parkirališta: Lučki kontrolni centar - Zona B  
Površina koncesije = 2390 m2  
Dio k.č. 10806/6
-  Koncesija parkirališta: Preko ceste - Zona C  
Površina koncesije = 3949 m2  
Dio k.č. 10806/6
-  .1 Lomna točka koncesije

BROJ PARKIRNIH MJESTA:

Parkirališta: Zgrada terminala - Zona A  
Koncesionar: 107

Ukupno: 107

Parkirališta: Lučki kontrolni centar - Zona B  
Koncesionar: 99

Ukupno: 99

Parkirališta: Preko ceste - Zona C  
Koncesionar: 115

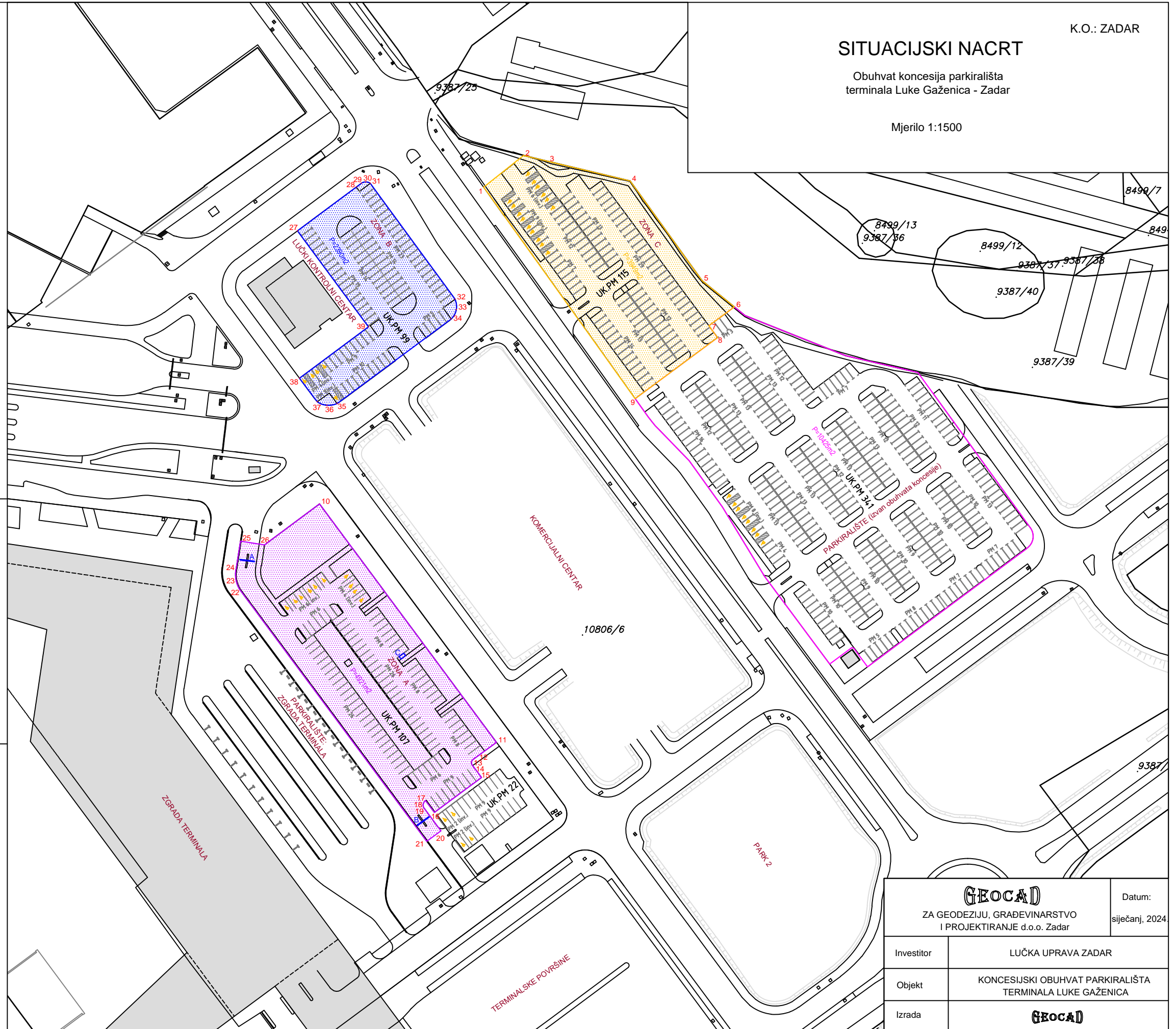
Ukupno: 115

SITUACIJSKI NACRT

Obuhvat koncesija parkirališta  
terminala Luke Gaženica - Zadar

Mjerilo 1:1500

K.O.: ZADAR



<b>GEOCAD</b> ZA GEODEZIJU, GRAĐEVINARSTVO I PROJEKTIRANJE d.o.o. Zadar		Datum: siječanj, 2024.
Investitor	LUČKA UPRAVA ZADAR	
Objekt	KONCESIJSKI OBUHVAT PARKIRALIŠTA TERMINALA LUKE GAŽENICA	
Izrada	<b>GEOCAD</b>	